

 Agencia Nacional de Minería	GENERACIÓN DE TÍTULOS MINEROS		CÓDIGO: MIS3-P-008-F-003
	FORMATO		VERSIÓN: 2
	INFORME SOCIAL		FECHA VIGENCIA: 03/sept./2024

Fecha:	06	10	2025	Lugar	Valle de San José - Santander
Objetivo General:	Garantizar el derecho a la participación real, inclusiva y efectiva de la comunidad, organizaciones sociales y entidades públicas y privadas en los procesos de titulación minera; así como la aplicación de los principios de coordinación, concurrencia y subsidiariedad en el proceso de titulación minera con el fin de armonizar la legislación ambiental, las políticas y normas municipales y/o departamentales con el desarrollo de los proyectos mineros.				
Alcance de las acciones y del Informe:	Este informe presenta el trabajo de relacionamiento realizado en el marco de la implementación del procedimiento de Audiencias Públicas Mineras para el Otorgamiento de Títulos Mineros en los diferentes lugares del país en el que se encuentran propuestas viabilizadas para el posible otorgamiento de títulos mineros. A su vez, brinda elementos de acciones con el fin de aportar la realización de la actividad minera en los territorios reconociendo las inquietudes, percepciones y expectativas de las comunidades con relación a la actividad minera y que se pueda hacer una minería para la vida al servicio de las comunidades y el país. Este informe social es de carácter público, en el mismo podrán encontrar material fotográfico y audiovisual de los procesos realizados en territorio, todo el material audiovisual cuenta con el permiso de los diferentes actores.				
Nombres y apellidos Quien realiza	Laura Estefanía Cruz Marín Jimmy Parra Paola Andrea Valdés Achury Sergio Humberto Sarmiento Juan Pablo Castro			Rol contratista:	Social senior Especialista SIG Social pedagógica Social Junior Realizador Audiovisual
Nombres y apellidos Quien revisa	Luisa Fernanda Flórez Diana Chavarro			Rol contratista:	Contratista social Contratista social

1. Introducción

La Agencia Nacional de Minería (en adelante ANM), es la entidad del Estado que tiene por objeto principal administrar integralmente los recursos minerales, promover el aprovechamiento óptimo y sostenible de los recursos mineros de conformidad con las normas pertinentes y en coordinación con las autoridades ambientales en los temas que lo requieran, lo mismo que hacer seguimiento a los títulos de propiedad privada del subsuelo cuando le sea delegada esta función por el Ministerio de Minas y Energía de conformidad con la ley¹.

La ANM se compone en su organización, conforme al Decreto 4134 de 2011, por Presidencia, la Oficina Asesora Jurídica, la Oficina de Control Interno, la Oficina de Tecnología e Información y cuatro vicepresidencias: Vicepresidencia Administrativa y Financiera, Vicepresidencia de Contratación y Titulación, Vicepresidencia de Seguimiento, Control y Seguridad Minera y Vicepresidencia de Promoción y Fomento. Estas a su vez se dividen en grupos de trabajo según lo establecen las Resoluciones 206 de 2013, 790 de 2019 y 223 de 2021.

 Agencia Nacional de Minería	GENERACIÓN DE TÍTULOS MINEROS	CÓDIGO: MIS3-P-008-F-003
	FORMATO	VERSIÓN: 2
	INFORME SOCIAL	FECHA VIGENCIA: 03/sept./2024

La Vicepresidencia de Contratación y Titulación Minera – VCT se encarga de implementar el procedimiento de Audiencia Pública Minera para el Otorgamiento de Títulos Mineros, con el objetivo de garantizar el derecho a la participación real, inclusiva y efectiva de la comunidad, organizaciones sociales y entidades públicas y privadas en los procesos de titulación minera; así como la aplicación de los principios de coordinación, concurrencia y subsidiariedad en el proceso de titulación minera con el fin de armonizar la legislación ambiental, las políticas y normas municipales y/o departamentales con el desarrollo de los proyectos mineros.

En el marco de implementación del procedimiento de Audiencias Públicas Mineras, en el municipio de **Valle de San José, Santander**, se ha elaborado el presente documento con el fin de dar a conocer el proceso de relacionamiento con diferentes actores del municipio, sus posturas, inquietudes y expectativas con relación a la actividad minera en sus territorios, y el posible otorgamiento de las dos **(2) propuestas** de contrato de concesión (PCC) minera, ambas de material de construcción. A la vez, presenta una lectura de contexto del municipio, un estado de la actividad minera del territorio, informe narrativo de la implementación del procedimiento en el municipio, un ejercicio de caracterización de actores claves relacionados con la actividad minera y finalmente, un concepto técnico social por parte de los profesionales encargados de implementar el proceso en este municipio.

Este procedimiento le apuesta a la visión del Gobierno con relación al respeto y cuidado de los recursos naturales no renovables (RNNR), que se basa en la soberanía nacional respecto de ellos y en su importancia estratégica para la reindustrialización de la economía, la transición energética, la soberanía alimentaria y la construcción de infraestructura pública.

La implementación del procedimiento de Audiencias Públicas Mineras para el otorgamiento de títulos mineros busca que la minería se lleve a cabo en los territorios al servicio de las comunidades y sus intereses, ya que sus voces son su eje fundamental. La minería con propósito también incluye respetar el ordenamiento del territorio alrededor del agua, garantizar la justicia social y la vida integral de las personas, el derecho a la alimentación y la búsqueda de transformaciones productivas que ayuden al país a su internacionalización y el respeto por el medio ambiente. Esta visión de la minería busca que la realización de esta actividad garantice la protección del medio ambiente, la participación de las comunidades, la generación de empleos, la construcción de encadenamientos productivos y la transferencia de conocimiento y tecnología. De esta manera, la minería se pone al servicio del país.

Desde estas consideraciones, en este informe se presentan los resultados del proceso de relacionamiento con autoridades territoriales, comunidad, proponentes, líderes, lideresas y organizaciones sociales, desarrollado en el marco de la implementación del procedimiento de Audiencias Públicas Mineras en el municipio de Montelíbano, Córdoba. A continuación, se presentan algunos aspectos para tener en cuenta:

- El equipo encargado del proceso de relacionamiento diseñó e implementó diversas acciones y metodologías basadas en enfoques diferenciales y territoriales del municipio. Entre estas acciones se destacan visitas de campo, diálogos sociales, metodologías participativas, diálogos con autoridades locales, diálogos mixtos entre proponentes y comunidades; así como reuniones virtuales y presenciales con proponentes y sesiones pedagógicas. Estas actividades buscaron facilitar la comprensión del proceso de otorgamiento de títulos mineros, divulgar las propuestas viabilizadas en el municipio y explicar las diferentes figuras jurídicas relacionadas con la contratación y el ciclo minero. La información recopilada se registró en bases de datos, el informe escrito y en

 Agencia Nacional de Minería	GENERACIÓN DE TÍTULOS MINEROS		CÓDIGO: MIS3-P-008-F-003
	FORMATO		VERSIÓN: 2
	INFORME SOCIAL		FECHA VIGENCIA: 03/sept./2024

formato audiovisual realizado por el equipo, gestionado según las políticas de datos establecidas en la Ley 1581 de 2012.

- El proceso de relacionamiento con autoridades territoriales, comunidad, proponentes, líderes, lideresas y organizaciones sociales, desarrollado en el marco de la implementación del procedimiento de Audiencias Públicas Mineras en el municipio de Valle de San José, Santander, se desarrolló en cuatro momentos:

1. Fase de Aproximación al territorio
2. Fase de Coordinación y concurrencia, diálogo y participación ciudadana
3. Fase de Pedagogía y diálogo social
4. Fase de Audiencia Pública Minera (en adelante APM).

El detalle del desarrollo de las actividades en este sentido será descrito en el apartado número cuatro, dedicado al informe social.

2. Lectura de Contexto



Fuente: Elaboración Propia 2025

 Agencia Nacional de Minería	GENERACIÓN DE TÍTULOS MINEROS	CÓDIGO: MIS3-P-008-F-003
	FORMATO	VERSIÓN: 2
	INFORME SOCIAL	FECHA VIGENCIA: 03/sept./2024

Ubicación

El municipio de Valle de San José se encuentra ubicado en la provincia Guantán, al oeste de la cordillera oriental de Colombia, su área es de aproximadamente 76,5 km², limitando hacia el norte con el municipio de San Gil, al oriente con el municipio de Mogotes, al sur con el municipio de Ocamonte y al occidente con el municipio de Páramo, contando con el paso del Río Fonce. El Municipio del Valle de San José está ubicado sobre la cordillera oriental de los Andes, hacia la margen oriental del río Fonce, formado por los ríos Mogoticos, Táquiza y Pienta, al sureste del departamento de Santander. Se encuentra distante a 110 Km de Bucaramanga, a 12 Km de San Gil, a 23 Km de Charalá, a 7 Km del Páramo, a 10 Km de Ocamonte, y a 35 Km de Mogotes.

El municipio está conformado en la zona rural por trece (13) veredas y en la zona urbana por seis (6) barrios que conforman el perímetro urbano. En el sector rural la información cartográfica del I.G.A.C. muestra las siguientes veredas: Morro Recodo, El Hoyo, Los Medios, Santa Teresa, Llano Hondo, Cerro del Mango, El Guacal, San Isidro, San Antonio, Vega de Plazas, Cerro de Monas, Santa Teresa la Esmeralda y Piedra de Rayo.


El área urbana se encuentra dividida en nueve (9) sectores, denominados: Chiquinquirá, San Roque, La Palma, Villa del Fonce, San Juan Bosco, y las urbanizaciones Villa Carmen, el Prado, el Portal y el Progreso.

Actividad económica

La economía del municipio se basa principalmente en el sector agropecuario, destacándose especialmente en la producción de café y ganadería. Cuenta con una importante industria dedicada a la producción de panela a partir de la caña de azúcar, así como con otras actividades industriales, entre ellas la del curtido de cuero, impulsada por empresas como Curtiembres del Valle. Asimismo, el municipio está desarrollando una incipiente industria manufacturera orientada a la elaboración de chaquetas.

Actualmente, el alcalde electo para el periodo 2024-2027, es el señor Luis Eduardo Rueda Chaves, quien junto a su equipo de trabajo han publicado su plan de desarrollo territorial, "SE RENUEVA LA ESPERANZA POR EL VALLE DE SAN JOSE 2024-2027"

 Agencia Nacional de Minería	GENERACIÓN DE TÍTULOS MINEROS	CÓDIGO: MIS3-P-008-F-003
	FORMATO	VERSIÓN: 2
	INFORME SOCIAL	FECHA VIGENCIA: 03/sept./2024



Vereda Morrorecodo – Equipo Audiencias Públicas Mineras VCT

Lugares de interés ambiental

El municipio posee un importante volumen de agua por la concurrencia de ríos y quebradas; se encuentra en el área geográfica montañosa de la Cordillera Oriental y delimitado por los cauces que discurren de Sur a Norte así: por el Oriente con el Río Guaure y la Quebrada La Vega por el Occidente el Río Fonce, y por el sur la Quebrada el Salitre que nace en la divisoria de aguas de la Quebrada Sobacuta (que tiene su nacimiento en jurisdicción del municipio de Ocamonte). Entre las vertientes hídricas más importantes están los Ríos Fonce, Monas y Guaure; las Quebradas Sobacuta, Espumas, Espantosa, Cuvón, el Gallo, Recodo, la Palma, Hojanca, el Molino, Chinivo, el Cerro, La Vega, Anacales, el salitre, la laguna, los limones, entre otras que contribuyen a la fertilidad de sus tierras y el abastecimiento de los Acueductos Urbano y Rurales.

Situaciones de orden público relevante

En el municipio Valle de San José, Santander, una situación relevante de orden público en 2025 está relacionada con la presencia de banderas del grupo armado ilegal Ejército de Liberación Nacional (ELN) en algunas zonas de la vía San Gil - Charalá, específicamente en puntos cercanos a Valle de San José (sectores como Juan Curí y en una y para tomar hacia Coromoro). Esto ha generado preocupación en la comunidad local y municipios vecinos, por el posible impacto en la seguridad y la convivencia social.

 Agencia Nacional de Minería	GENERACIÓN DE TÍTULOS MINEROS	CÓDIGO: MIS3-P-008-F-003
	FORMATO	VERSIÓN: 2
	INFORME SOCIAL	FECHA VIGENCIA: 03/sept./2024

La comunidad y líderes locales expresan rechazo al accionar de estos grupos al margen de la ley y hacen llamados para reforzar la presencia institucional, inversión social y seguridad permanente en la región, a fin de asegurar la tranquilidad de campesinos, comerciantes y jóvenes de la zona.

3. Actividad Minera

El día 11 de septiembre de 2025, se llevó a cabo la reunión de Coordinación y Concurrencia, en el municipio de **VALLE DE SAN JOSÉ, SANTANDER**, y se presentó el siguiente estado minero:

Tabla No. 1
Catastro minero – Municipio de VALLE DE SAN JOSÉ – SANTANDER

DESCRIPCIÓN	CANTIDAD
Títulos mineros	2
Solicitudes vigentes	3
Solicitudes de contrato de concesión viabilizadas técnica, ambiental, jurídica y económicamente	<u>2</u>

De acuerdo con la información anterior, se presenta la tabla con la información de los títulos vigentes en el municipio de VALLE DE SAN JOSÉ, SANTANDER:

Tabla No. 2
Títulos mineros vigentes – Municipio de VALLE DE SAN JOSÉ – SANTANDER

No.	Código de expediente	Modalidad	Área Ha.	Etapas	Titular	Grupo de minerales
1	HKF-10051	Contrato de concesión (I 685)	65.026	Explotación	(42188) Asoareneros SANPAV	Materiales de construcción
2	0177-68	Licencia de explotación	38.207 9	Explotación	(41582) Profonce S.A	Materiales de construcción

Según la tabla anterior, se evidencia que, en el municipio de Valle de San José los títulos cuentan con los principales grupos de minerales así: (2) para Materiales de Construcción; para un total de dos (02) títulos activos en el sistema Anna Minería.

A continuación, se presentan las Tres (03) solicitudes de Propuestas que tienen las siguientes características, Contrato de Concesión Minera PCC, que se han presentado ante la ANM para ser evaluadas técnica, económica, jurídica y de certificación ambiental.

 Agencia Nacional de Minería	GENERACIÓN DE TÍTULOS MINEROS		CÓDIGO: MIS3-P-008-F-003
	FORMATO		VERSIÓN: 2
	INFORME SOCIAL		FECHA VIGENCIA: 03/sept./2024

Tabla No. 3
Solicitudes vigentes – Municipio de VALLE DE SAN JOSÉ – SANTANDER

No.	Código de expediente	Modalidad	Municipio	Área Ha.	Solicitante	Grupo de minerales
1	503492	Contrato de concesión (I 685)	Valle de San José, Páramo	96.4916	(58649) Edgar Alexander Sarmiento Bueno	Materiales de construcción
2	505552	Contrato de concesión (I 685)	Valle de San José, Páramo	81.8291	(29143) Julio Ferney Herrera Carvajal	Materiales de construcción
3	511621	Contrato de concesión (I 685)	Valle de San José, Páramo	19.5417	(90190) Medsa Mezclas Asfálticas Y Agregados S.A.S	Materiales de construcción

De las tres (3) solicitudes vigentes presentadas en el municipio, se puede evidenciar que según las áreas presentadas son para pequeña y mediana minería, las Tres (03) son para Materiales de Construcción; son Propuestas de Contrato de Concesión (PCC. De estas, Una (01) se encuentra en proceso de evaluación y las restantes Dos (02) ya cumplieron con los requisitos jurídicos, técnicos, económicos y de certificación de zonificación ambiental (este último en cumplimiento de la sentencia denominada “Ventanilla Minera”), es decir que, esta última se encuentran viabilizadas para avanzar en la implementación del procedimiento de Audiencias Públicas Mineras para el posible otorgamiento de título minero.

Propuestas viabilizadas en el municipio de VALLE DE SAN JOSÉ, SANTANDER

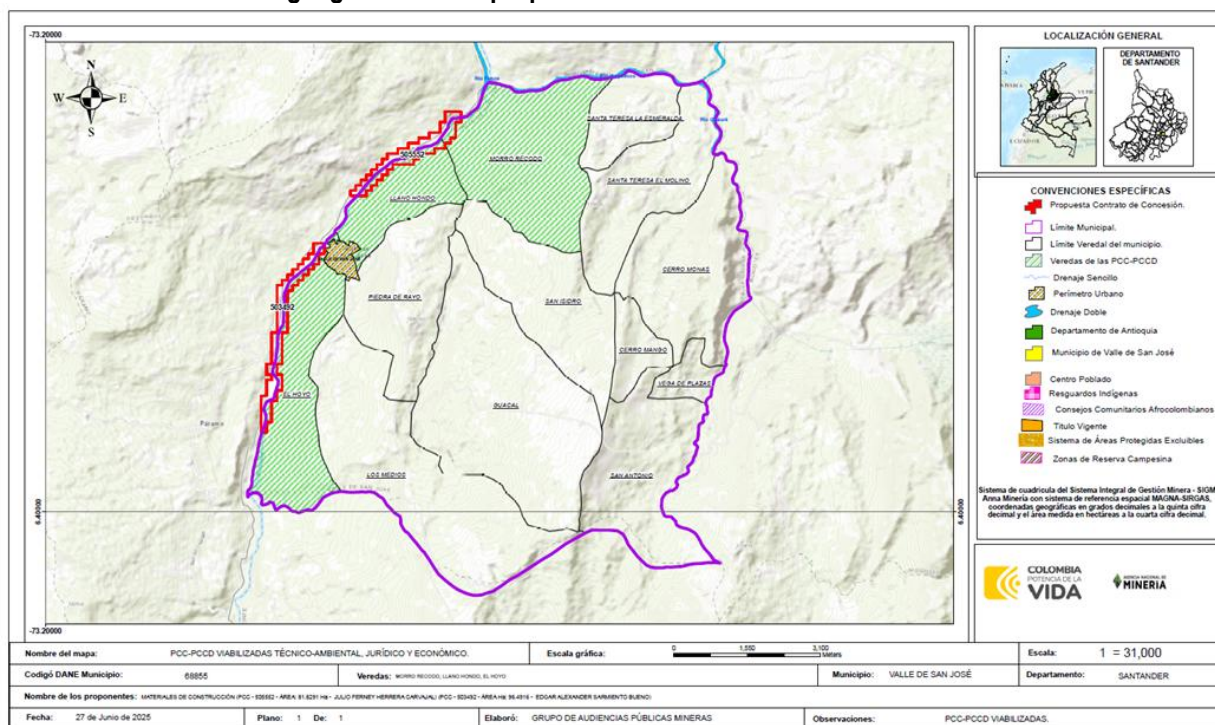
Respecto a las propuestas viabilizadas en el municipio se encuentran dos (02) que a la fecha ya han cumplido con los requisitos jurídicos, técnicos, económicos y de certificación ambiental en cumplimiento de la sentencia denominada “Ventanilla Minera”, y que están actualmente dentro del procedimiento de Audiencia Pública Minera para el posible otorgamiento de título minero. Las dos (02) solicitudes están bajo la figura de Propuestas de Contrato de Concesión -PCC-. En la siguiente tabla, se presenta la información detallada de las Dos (02) propuestas viabilizadas para el posible otorgamiento de título minero en el municipio de Valle de San José en Santander:

 Agencia Nacional de Minería	GENERACIÓN DE TÍTULOS MINEROS		CÓDIGO: MIS3-P-008-F-003
	FORMATO		VERSIÓN: 2
	INFORME SOCIAL		FECHA VIGENCIA: 03/sept./2024

Tabla No. 4
Propuestas viabilizadas - Municipio de VALLE DE SAN JOSÉ- SANTANDER

No.	Código de expediente	Fecha de radicación	Modalidad	Municipio	Área Ha.	Solicitante	Grupo de minerales
1	503492	11/11/2021	Contrato de concesión (I 685)	Valle de San José, Páramo	96.4916	(58649) Edgar Alexander Sarmiento Bueno	Materiales de construcción
2	505552	8/04/2022	Contrato de concesión (I 685)	Valle de San José, Páramo	81.8291	(29143) Julio Ferney Herrera Carvajal	Materiales de construcción

Mapa No. 2
Plano ubicación geográfica de las propuestas de contrato de concesión viabilizadas



Fuente: AnnA Minería. 2025

Teniendo en cuenta el mapa anterior se puede evidenciar que las propuestas se encuentran ubicadas en las siguientes veredas MORRO RECODO, LLANO HONDO, EL HOYO. Zonas en las que se encuentran las comunidades que serán directamente impactadas positiva o negativamente por los posibles proyectos mineros.

 Agencia Nacional de Minería	GENERACIÓN DE TÍTULOS MINEROS	CÓDIGO: MIS3-P-008-F-003
	FORMATO	VERSIÓN: 2
	INFORME SOCIAL	FECHA VIGENCIA: 03/sept./2024

4. Informe narrativo de la implementación del procedimiento en el territorio

El proceso participativo realizado en el municipio de Valle de San José se inició en septiembre del 2025. A la fecha han participado en la implementación del procedimiento 57 personas así: 41 personas participantes de las comunidades, 10 personas de las autoridades territoriales, 2 organizaciones y las y los proponentes con la participación de 4 personas. De esta manera se avanzó en la implementación del procedimiento para llegar al espacio de la Audiencia Pública Minera garantizando la participación informada de actores interesados. Se presenta a continuación un resumen de las acciones desarrolladas, que serán escritas en detalle posteriormente:

- **Fase 1: Aproximación al territorio;** se llevó a cabo el 29 de agosto del 2025 y tuvo como objetivo principal dar inicio al procedimiento de Audiencias Públicas Mineras en el municipio. Durante este primer acercamiento, se establecieron espacios de diálogo con autoridades territoriales, solicitantes de las propuestas de contrato de concesión minera vigentes presentadas en el municipio, con el fin de identificar la ubicación de los polígonos solicitados y levantar información clave del municipio, que permita el desarrollo de actividades proyectadas durante el procedimiento.



Acercamiento al territorio. Septiembre del 2025. Equipo Audiencias Públicas Mineras - VCT

- **Fase 2: Coordinación y Concurrencia, Diálogo y participación ciudadana;** se desarrolló entre la semana del 09 al 12 de septiembre del 2025 y tuvo como objetivo, realizar la reunión de Coordinación y Concurrencia con las autoridades territoriales el día 11 de septiembre del 2025, así como desarrollar ejercicios de diálogo y participación ciudadana con las comunidades impactadas de los posibles proyectos mineros.

 Agencia Nacional de Minería	GENERACIÓN DE TÍTULOS MINEROS	CÓDIGO: MIS3-P-008-F-003
	FORMATO	VERSIÓN: 2
	INFORME SOCIAL	FECHA VIGENCIA: 03/sept./2024



Reunión de Coordinación y Concurrencia entre el equipo de APM y la alcaldía de Valle de San José. Alcaldía Municipal. 11 de septiembre del 2025.



Diálogo social y participación ciudadana entre el equipo de APM y comunidad de las veredas posiblemente afectadas. 9 de septiembre del 2025.

- **Fase 3: Pedagogía y diálogo social;** se llevó a cabo entre el 23 de septiembre y el 25 de septiembre de 2025, y tuvo como objetivo, facilitar espacios de diálogo entre proponentes y comunidades impactadas por los posibles proyectos mineros con el fin de entablar una escucha activa entre los actores buscando posibles preacuerdos antes del desarrollo de la audiencia pública minera. A su vez, abrir espacios de pedagogía para dar respuesta a las inquietudes planteadas por los diferentes actores.

 Agencia Nacional de Minería	GENERACIÓN DE TÍTULOS MINEROS	CÓDIGO: MIS3-P-008-F-003
	FORMATO	VERSIÓN: 2
	INFORME SOCIAL	FECHA VIGENCIA: 03/sept./2024



Diálogo Mixto entre comunidad y proponente en Valle de San José. Equipo de Audiencias Públicas Mineras - VCT

- **Fase 4: Audiencia Pública Minera:** la APM será llevada a cabo el 22 de octubre del 2025 a las 8:00 a.m. en el Teatro Municipal de Valle de San José, Santander. Las Audiencias son el mecanismo de participación ciudadana fundamentada en el artículo 259 del Código de Minas, mediante el cual la Agencia Nacional de Minería o quien esta delegue, abre espacio de diálogo con la comunidad en general, el(los) proponente(s), las organizaciones sociales, las entidades públicas y privadas y demás interesados, para dar a conocer la información detallada de las propuestas de contrato de concesión minera. A la vez se realiza la preparación previa de la APM realizando una mesa de trabajo, donde se concilia las necesidades que se requieren para el desarrollo de la mimas; participando los diferentes actores que asistieron durante todo el proceso de la implantación del procedimiento.

La implementación de las fases mencionadas será descrita a continuación.

 Agencia Nacional de Minería	GENERACIÓN DE TÍTULOS MINEROS	CÓDIGO: MIS3-P-008-F-003
	FORMATO	VERSIÓN: 2
	INFORME SOCIAL	FECHA VIGENCIA: 03/sept./2024

Primera fase: Aproximación al territorio



Acercamiento al territorio – Equipo Audiencias Públicas Mineras - VCT

El primer acercamiento se realizó el día 29 de agosto del 2025, con la alcaldía municipal, contando con la participación de la Secretaría de Planeación y la Corporación Autónoma Regional de Santander- CAS, de manera virtual. En esta reunión, se presentó el procedimiento de Audiencia Pública Minera para el otorgamiento de contratos de concesión minera y se identificaron dinámicas, contexto y situaciones de conflictividad en las zonas de interés minero.

Segunda fase: Coordinación y concurrencia, Participación ciudadana y dialogo social

La segunda fase, se desarrolló en la semana del *08 al 12 de septiembre de 2025* y tuvo como objetivo realizar la reunión de Coordinación y Concurrencia con las autoridades territoriales, así como realizar acercamientos a los polígonos solicitados con el fin de realizar contacto con las/los presidentes de Juntas de Acción Comunal y llevar a cabo encuentros para socializar el procedimiento y realizar las actividades participativas con las comunidades.

a. Coordinación y concurrencia

Previo a la reunión de Coordinación y Concurrencia, el equipo de Audiencias Públicas Mineras – APM - abrió un espacio de encuentro virtual entre la ANM y representantes de la Secretaría de Planeación del municipio de Valle de San José, como un primer paso para avanzar en la entrega de información geográfica de las áreas de las solicitudes viabilizadas para el posible otorgamiento de títulos mineros en Páramo; con la entrega de esta información se acordó que la Secretaría de Planeación realizaría un informe técnico de análisis de

 Agencia Nacional de Minería	GENERACIÓN DE TÍTULOS MINEROS	CÓDIGO: MIS3-P-008-F-003
	FORMATO	VERSIÓN: 2
	INFORME SOCIAL	FECHA VIGENCIA: 03/sept./2024

las áreas de las solicitudes y sus superposiciones (usos del suelo) conforme al Instrumento de Ordenamiento Territorial vigente, en relación con los polígonos de las propuestas de contrato de concesión viabilizadas hasta la fecha. El informe emitido por la Secretaría de Planeación municipal sirvió como base de información para la socialización y análisis durante la reunión de coordinación y concurrencia entre las entidades territoriales y la ANM.



Reunión de Coordinación y Concurrencia entre el equipo de APM y la alcaldía de Páramo. Biblioteca municipal. 10 de septiembre del 2025.

Como segundo paso se realizó la reunión de Coordinación y Concurrencia entre la Agencia Nacional de Minería y la autoridad territorial de Valle de San José el día 11 de septiembre del 2025. El propósito principal de este espacio fue socializar con el ente territorial y sus autoridades las dos (02) propuestas de concesión minera viabilizadas, y analizarlas en detalle según el informe realizado por la Secretaría de Planeación, basado en el esquema de Ordenamiento Territorial. En este encuentro, participó el alcalde municipal, la Secretaría de Gobierno, el profesional apoyo de la secretaria de Planeación, el Concejo y la Personería municipales. Se acordó que las áreas de las solicitudes eran adecuadas para las actividades mineras, destacando que la determinación final sobre la viabilidad de un proyecto minero se realizaría durante la fase de licenciamiento ambiental, considerando los factores ambientales, el uso del suelo y otras condiciones ambientales pertinentes. Así mismo, la alcaldía manifestó la preocupación del futuro otorgamiento de las dos solicitudes viabilizadas, ya que habría un impacto en el río Fonce en temas de turismo y ser hábitat de especies. Por otro lado, la autoridad territorial solicita acompañamiento y orientación para la figura jurídica de Autorizaciones temporales. La cual se dio respuesta y acompañamiento de manera virtual el día 25 de septiembre del 2025.

El acta de esta reunión será publicada en la página de la Agencia Nacional de Minería, una vez termine el traslado y respuesta de las observaciones y comentarios de la comunidad. En el siguiente link encontrará el

 Agencia Nacional de Minería	GENERACIÓN DE TÍTULOS MINEROS	CÓDIGO: MIS3-P-008-F-003
	FORMATO	VERSIÓN: 2
	INFORME SOCIAL	FECHA VIGENCIA: 03/sept./2024

link del acta borrador del municipio: <https://anm.gov.co/audiencia-y-participacion-de-terceros-programadas?page=2>



*Reunión de Coordinación y Concurrencia entre el equipo de APM y la alcaldía de Valle de San José.
Alcaldía Municipal. 11 de septiembre del 2025.*

Diálogo social y participación ciudadana

Para el segundo momento, desde el componente social del procedimiento, se realizaron encuentros con los presidentes de las Juntas de Acción Comunal de las veredas Morro Recodo, Llano Hondo y El Hoyo, con el objetivo de dar a conocer las propuestas de concesión viabilizadas para el municipio de Valle de San José, así como, el procedimiento de APM. De las comunidades con las que se trabajó, estuvieron los presidentes de las veredas Morro Recodo, Llano Hondo, El Hoyo y la Asociación de Areneros. Para este espacio, se llevaron a cabo metodologías participativas como el diálogo social que utilizó el equipo de Audiencias Públicas Mineras (APM) para abrir espacios de diálogo y encuentro comunitario, los cuales permitieron identificar principales inquietudes, requerimientos y aspectos positivos manifestados por las comunidades.

Entre las principales inquietudes expresadas por la comunidad se destacó la preocupación por los posibles impactos ambientales derivados del otorgamiento de títulos mineros, la necesidad de garantizar el acceso a la información y el seguimiento a los procesos, así como la claridad sobre el destino de los recursos del proyecto y su beneficio real para la población. Dentro de los requerimientos, resaltaron la generación de empleo local, el acceso a capacitaciones técnicas, el mejoramiento de vías, la protección de las fuentes hídricas, el apoyo a proyectos productivos y comunitarios, y el fortalecimiento institucional.

Como aspecto positivo, las comunidades reconocieron la presencia de las entidades institucionales y manifestaron su disposición al diálogo con los proponentes; sin embargo, reiteraron su oposición a la actividad minera y al otorgamiento de nuevos títulos en el municipio. Estas actividades se realizaron en Fase II del procedimiento de APM los días 9, 10 y 11 de septiembre.

 Agencia Nacional de Minería	GENERACIÓN DE TÍTULOS MINEROS	CÓDIGO: MIS3-P-008-F-003
	FORMATO	VERSIÓN: 2
	INFORME SOCIAL	FECHA VIGENCIA: 03/sept./2024



Diálogo Social y Participación Ciudadana entre el equipo de APM y comunidad de las veredas posiblemente afectadas del municipio de Valle de San José. 9 de septiembre del 2025.

Estos encuentros se llevaron a cabo con el apoyo de los presidentes de las Juntas de Acción Comunal (JAC) de las veredas Morro Recodo, Llano Hondo, El Hoyo y la alcaldía quienes estuvieron apoyando las convocatorias y movilización comunitaria en los diferentes territorios.

En estos espacios se crearon mesas de seguimiento con la comunidad y Juntas de Acción Comunal-JAC de los corregimientos de Morro Recodo, Llano Hondo, El Hoyo, donde se compartió información que se trabaja en cada reunión, los planos de las propuestas de concesión, el procedimiento de Audiencia Pública Minera en formato video también se compartió el ciclo minero con el fin de que las personas que no estuvieron en las reuniones pudiesen estar informadas del procedimiento de APM por medio del material audiovisual igualmente se socializaron las invitaciones a los espacios posteriores que se iban agendando. Estas mesas de seguimiento se crearon por WhatsApp para facilidad de la comunidad y con el objetivo de mantener informadas a las comunidades sobre el procedimiento de APM.

Los objetivos de estos encuentros fueron los siguientes:

- 1- Presentar el procedimiento de audiencias públicas mineras.
- 2- Dar a conocer el ciclo minero.
- 3- Identificar en los mapas oficiales las solicitudes viabilizadas en el municipio de Valle de San José, haciendo énfasis en las que podrían afectar directa o indirectamente su territorio.
- 4- Identificar las principales inquietudes, requerimientos y aspectos positivos de las comunidades sobre las propuestas/solicitudes viabilizadas.
- 5- Creación de las mesas de seguimiento del procedimiento de APM

 Agencia Nacional de Minería	GENERACIÓN DE TÍTULOS MINEROS		CÓDIGO: MIS3-P-008-F-003
	FORMATO		VERSIÓN: 2
	INFORME SOCIAL		FECHA VIGENCIA: 03/sept./2024


A partir de los encuentros de la Fase II se levanta lista de inquietudes, requerimientos y aspectos positivos que mencionan los presidentes de las JAC y algunos habitantes de las veredas incluyendo la Asociación de areneros presente en el municipio. Así mismo, se crea la mesa de seguimiento al procedimiento de Audiencia Pública minero, de tal manera que la comunidad se mantuviera informada y pudiera replicar la información del procedimiento a partir de material audiovisual y cartográfico compartido por WhatsApp.

A continuación, se presentan las listas de inquietudes, requerimientos y expectativas manifestadas por las comunidades:

Fecha	Placa	Veredas	Comunidad	Inquietudes, requerimiento y aspectos positivos
09 de septiembre de 2025	505552	Morro Recodo	Presidente JAC del Morro Recodo, Asociación de Areneros	<u>Inquietudes</u> <ul style="list-style-type: none"> La comunidad expresa que la actividad minera puede generar alteraciones en el cauce del río que puedan provocar avalanchas e inundaciones. A la comunidad le preocupa el deterioro de la cobertura boscosa y pérdida de biodiversidad. Riesgo de accidentes por tránsito de maquinaria y vehículos pesados. Impactos negativos en la tranquilidad y vida cotidiana de las comunidades rurales. El río Fonce es una fuente principal para deportes extremos y turismo esto afectaría la economía los habitantes del municipio. La Asociación de Areneros expresa su preocupación por el impacto que puede generar otro título minero en la minería artesanal que realizan
09 de septiembre de 2025	505552	Llano Hondo	Presidente JAC Llano Hondo	<u>Inquietudes</u> <ul style="list-style-type: none"> Preocupaciones por hundimiento en el río Fonce al sacar material. Las alteraciones que se puedan dar en el río que puedan ocasionar desastres naturales como avalanchas e inundaciones.

 Agencia Nacional de Minería	GENERACIÓN DE TÍTULOS MINEROS		CÓDIGO: MIS3-P-008-F-003
	FORMATO		VERSIÓN: 2
	INFORME SOCIAL		FECHA VIGENCIA: 03/sept./2024

				<u>Aspectos positivos</u> <ul style="list-style-type: none"> La asociación cafetera de mujeres se puede ver beneficiada de algunos de los acuerdos.
11 de septie mbre de 2025	503492	El Hoyo	Personas delegadas por el presidente de la JAC El Hoyo	<u>Inquietudes</u> <ul style="list-style-type: none"> La erosión del terreno podría representar una problemática para la comunidad, pues debilita las bases de las fuentes hídricas y amenaza con deteriorar la infraestructura local. Posibles alteraciones en el cauce del río. Pérdida de vegetación. Posible migración de especies. La calidad del agua disminuye. Los balnearios se podrían perder. Podría verse afectada la calidad del aire. <u>Requerimientos</u> <ul style="list-style-type: none"> Programas para jóvenes enfocados en agricultura con el fin de que puedan tener mejores bases para quedarse en el territorio y no migrar. Apoyos para construcción de vivienda. Se podrían tener frentes de seguridad, como cámaras. Gestión en pavimentación y mantenimiento de vías. Gestión de placa huella en ramales.
11 de septie mbre de 2025	505552 503492	Autoridad municipal	Alcaldía y secretaria de Gobierno, personería y Concejo municipal	<u>Requerimientos</u> <ul style="list-style-type: none"> Desde la alcaldía municipal de Valle de San José, manifestaron su preocupación por las posibles afectaciones que se podrían dar en el sector de la playa donde se encuentra ubicado el balneario que es la parte turística del municipio, y algunas afectaciones en las bases del puente por explotaciones en esa zona y

 Agencia Nacional de Minería	GENERACIÓN DE TÍTULOS MINEROS	CÓDIGO: MIS3-P-008-F-003
	FORMATO	VERSIÓN: 2
	INFORME SOCIAL	FECHA VIGENCIA: 03/sept./2024

				<p>solicita que esto se tenga en cuenta para el otorgamiento de títulos.</p> <ul style="list-style-type: none"> • Frente al tema de fauna, indican que hay presencia de la nutria en el río Fonce en donde se encuentra la solicitud 503492, piden salvaguardar la fauna allí presente. • Para la solicitud 505552 comentan que hay glamping y zonas hoteleras, preguntan cómo se va a cuidar esa zona de turismo.
--	--	--	--	--

Tercera Fase: Diálogo amplio, pedagogía y dialogo social



Diálogo Social entre comunidad y proponente en Valle de San José.

La tercera fase, se desarrolló en la semana del 22 al 25 de septiembre de 2025, tuvo como objetivo principal realizar un diálogo para la comunidad en general con el fin de que estuvieran informadas acerca del procedimiento de APM y dialogo con comunidad de las veredas y proponentes con el fin de realizar posibles acuerdos y resolver inquietudes generadas por las solicitudes viabilizadas.

En este tercer momento del procedimiento de APM, se realizaron espacios con la comunidad, cada uno de acuerdo con diferentes metodologías. Se convocaron espacios de diálogo social con las comunidades de las veredas Morro Recodo, Llano Hondo y El Hoyo, donde se encuentran las solicitudes mineras que podrían

 Agencia Nacional de Minería	GENERACIÓN DE TÍTULOS MINEROS	CÓDIGO: MIS3-P-008-F-003
	FORMATO	VERSIÓN: 2
	INFORME SOCIAL	FECHA VIGENCIA: 03/sept./2024

convertirse en títulos mineros, con el objetivo de abrir el diálogo entre proponentes y comunidades con el fin de escuchar, dialogar e identificar posibles acuerdos entre ambas partes que permitan realizar una minería que beneficie al proponente y a la comunidad.

En estos espacios se contó con la participación de los proponentes que tienen sus solicitudes en el municipio sin embargo no fue posible llegar a posibles acuerdos, aunque los proponentes y la comunidad se encuentran abiertos a posibles diálogos que surjan antes de la APM con el fin de revisar de qué manera pueden llegar a algunos acuerdos que benefician a la comunidad y proponente.

Diálogo social

Estos espacios tienen como objetivo informar sobre las solicitudes propuestas en los territorios, responder a las inquietudes planteadas por la comunidad y facilitar la construcción de posibles acuerdos para la APM.

Durante la semana del 22 al 25 de septiembre del 2025, se llevó a cabo la tercera fase del procedimiento mediante visitas al territorio, en las cuales se realizaron dos (2) espacios de diálogo social entre las comunidades y los proponentes. Estos encuentros se desarrollaron con comunidad y en su mayoría presidentes de JAC de las veredas Morro Recodo, Llano Hondo y El Hoyo, en este dialogo también participo la Asociación de Areneros SANPAB.

Metodológicamente, estos diálogos fueron realizados según el procedimiento establecido por la ANM. Inicialmente se socializaba las fases del procedimiento de APM, para posteriormente realizar la ubicación geográfica de las placas viabilizadas a partir de un ejercicio cartográfico en el que se señalaba la ubicación de los polígonos, el tipo de minerales y el nombre de la persona jurídica o natural proponente. Adicionalmente, se socializó el ciclo minero y se atendieron las dudas e inquietudes de los asistentes. Entre ellas, se mencionaron la preocupación por el cuidado del medio ambiente en especial la protección de la fauna, la flora y las fuentes hídricas, así como el posible impacto de estas solicitudes en la reducción del trabajo para la asociación de areneros. También se aclararon interrogantes sobre las funciones y competencias de la Agencia Nacional de Minería frente a otras entidades del Estado, a raíz de la inquietud planteada por un integrante de la comunidad respecto a si se habían realizado estudios sísmicos en el marco de dichas solicitudes.

Durante el espacio, la comunidad manifestó una gran preocupación por la protección del recurso hídrico y los posibles impactos que podría ocasionar la minería en caso de que las propuestas en trámite se conviertan en títulos mineros. Entre los riesgos señalados se mencionó la afectación a las fuentes de empleo y, de manera especial, la amenaza sobre el río Fonce, considerado el principal atractivo turístico de la zona. Este afluente no solo es fundamental como fuente de agua, sino que además dinamiza la economía local a través de balnearios y actividades deportivas como el canotaje, que constituyen una parte importante del tejido social y cultural del municipio.

Es importante mencionar que la realización de esta fase del procedimiento en el municipio de Valle de San José contó con el acompañamiento de la alcaldía, la personería y secretaria de Planeación.

 Agencia Nacional de Minería	GENERACIÓN DE TÍTULOS MINEROS	CÓDIGO: MIS3-P-008-F-003
	FORMATO	VERSIÓN: 2
	INFORME SOCIAL	FECHA VIGENCIA: 03/sept./2024

Diálogo amplio

Por otro lado, se convocó y /o realizó un (1) espacio de dialogo amplio a la ciudadanía interesada, con el objetivo de informar a las personas interesadas sobre las propuestas viabilizadas para el posible otorgamiento de títulos mineros en la casa de la cultura de Valle de San José y dar respuestas a las preguntas realizadas con relación a los procesos mineros desde el componente técnico, jurídico y social. Estos espacios fueron dirigidos a la ciudadanía en general, a través de convocatorias abiertas.

Se llevó a cabo un (1) diálogo amplio, en el municipio, en articulación con la alcaldía en el mes de septiembre donde la convocatoria fue dirigida a la comunidad interesada y habitantes de las veredas donde se encuentran las solicitudes viabilizadas.



Convocatorias a los espacios de fase 3 del procedimiento de Audiencia Pública minera

Cuarta fase: Preparación Audiencia Pública Minera incluir fecha

Para esta última fase, se llevaron a cabo en los espacios de diálogo con las comunidades, la autoridad territorial, y proponentes la Mesa de Trabajo APM, con el propósito de identificar los aspectos principales a considerar en el desarrollo de la audiencia en el municipio.

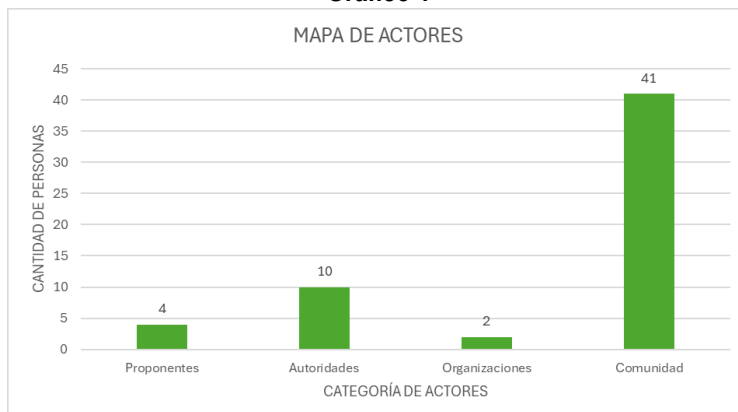
Se socializó de manera breve la organización de la agenda de la audiencia, el espacio de participación de la comunidad durante el evento, así como el proceso de convocatoria y registro para intervenir durante la audiencia. Se mencionó que la audiencia se tiene proyectada para el día 22 de octubre del 2025 en el Teatro Municipal en el casco urbano del municipio, siendo un lugar central para la comunidad. Finalmente, se manifestó el interés de poder enviar la información de la audiencia para que pueda ser replicada con otros miembros de la comunidad.

5. Mapeo de Actores

A continuación, se realiza la identificación y caracterización de actores que participaron en la implementación del procedimiento de Audiencias Públicas Mineras en el municipio de Valle de San José. Esta información proviene de las bases de datos oficiales de la implementación del procedimiento.

 Agencia Nacional de Minería	GENERACIÓN DE TÍTULOS MINEROS		CÓDIGO: MIS3-P-008-F-003
	FORMATO		VERSIÓN: 2
	INFORME SOCIAL		FECHA VIGENCIA: 03/sept./2024

Gráfico 1



Información registrada en las bases de datos propias de la ANM en el marco de la implementación del procedimiento de APM en territorio

Teniendo en cuenta el gráfico anterior, se puede identificar que a la fecha han participado en la implementación del procedimiento 57 personas así: 41 personas participantes de las comunidades, 10 personas de las autoridades territoriales, 2 organizaciones y las y los proponentes con la participación de 4 personas.

Comunidad

A continuación, se presentan los gráficos que son resultado de la caracterización y análisis de la participación de la comunidad como actor clave en el proceso de relacionamiento para el otorgamiento de títulos mineros. Se logró identificar el ciclo de vida, área de vivienda (si es rural o urbana), enfoque de género (femenino, masculino, LGBTI), enfoque étnico (indígena, NARP, Rom, campesinos), si cuenta con alguna discapacidad (si o no) y finalmente, si es víctima del conflicto (si o no).

Gráfico 2

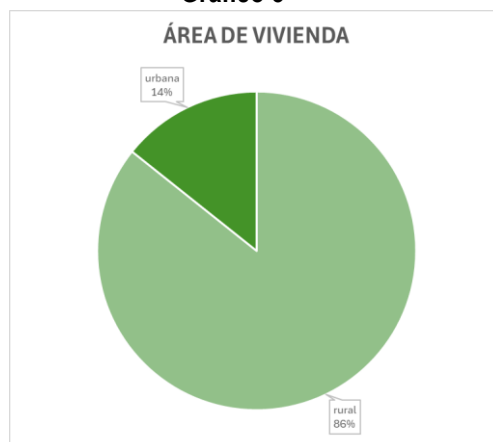


Información registrada en las bases de datos propias de la ANM en el marco de la implementación del procedimiento de APM en territorio

 Agencia Nacional de Minería	GENERACIÓN DE TÍTULOS MINEROS		CÓDIGO: MIS3-P-008-F-003
	FORMATO		VERSIÓN: 2
	INFORME SOCIAL		FECHA VIGENCIA: 03/sept./2024

Teniendo en cuenta el gráfico anterior, se logra identificar que, de las 41 personas participantes de las comunidades, se ubican en primer lugar las personas del ciclo de vida de adultez que va de los 27 a 59 años con veintiún (21) personas, seguido de las personas mayores de 60 años con ocho (8) personas. Tres (3) personas mencionaron encontrarse en las juventudes que van desde los 19 hasta los 26 años, ninguna persona mencionó encontrarse la niñez que van desde los 0 hasta los 11 años y finalmente, ninguna persona menciona encontrarse la adolescencia que van desde los 12 hasta los 18 años.

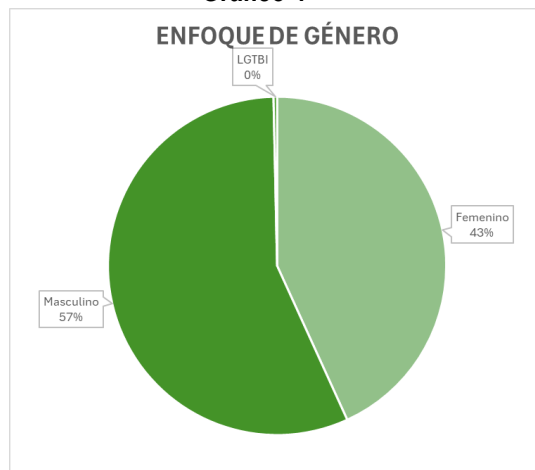
Gráfico 3




Información registrada en las bases de datos propias de la ANM en el marco de la implementación del procedimiento de APM en territorio

Del gráfico anterior se puede interpretar que, de las cuarenta y un (41) personas registradas en las bases de datos de la categoría de comunidad, con relación al área de vivienda predominó la zona rural con treinta (30) personas versus cinco (5) personas que habitan en zona urbana.

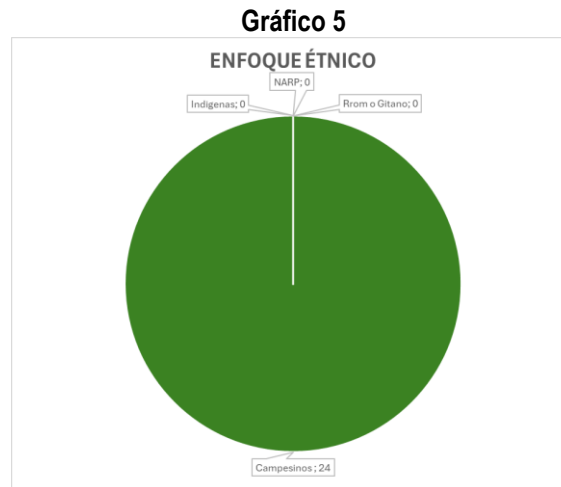
Gráfico 4



Información registrada en las bases de datos propias de la ANM en el marco de la implementación del procedimiento de APM en territorio

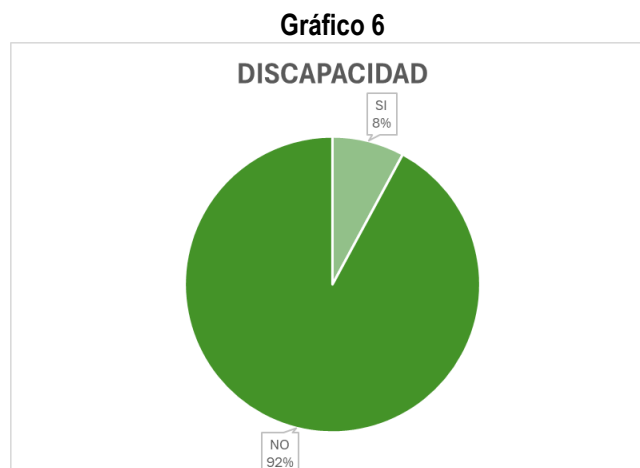
 Agencia Nacional de Minería	GENERACIÓN DE TÍTULOS MINEROS	CÓDIGO: MIS3-P-008-F-003
	FORMATO	VERSIÓN: 2
	INFORME SOCIAL	FECHA VIGENCIA: 03/sept./2024

Del gráfico anterior se puede interpretar que, de las cuarenta y un (41) personas registradas en las bases de datos de la categoría de comunidad, se encuentra lo siguiente: diecinueve (19) personas de la comunidad se reconocen como género masculino, 22 personas del género femenino, ninguna persona registró pertenecer a la comunidad LGBTI.



Información registrada en las bases de datos propias de la ANM en el marco de la implementación del procedimiento de APM en territorio

Del gráfico anterior se puede interpretar que, de las 41 personas registradas en las bases de datos de la categoría de comunidad, ninguna persona se reconoció como parte de los grupos, pueblos o comunidades étnicas. De acuerdo con los datos obtenidos, se puede identificar que ninguna (0) persona se reconoció como parte de las comunidades negras, afrocolombianas, raizales o palenqueras – NARP -, ninguna (0) persona se reconoció como indígena, ninguna (0) persona se reconoció como perteneciente al pueblo Rrom o Gitano y veinticuatro (24) personas se identificaron como parte de la comunidad campesina.



Información registrada en las bases de datos propias de la ANM en el marco de la implementación del procedimiento de APM en territorio

 Agencia Nacional de Minería	GENERACIÓN DE TÍTULOS MINEROS	CÓDIGO: MIS3-P-008-F-003
	FORMATO	VERSIÓN: 2
	INFORME SOCIAL	FECHA VIGENCIA: 03/sept./2024

Teniendo en cuenta el gráfico anterior, se puede evidenciar que, de las 41 personas registradas, se caracterizó que treinta y cinco (35) personas registraron no tener ninguna discapacidad y tres (3) personas registraron tener alguna discapacidad.

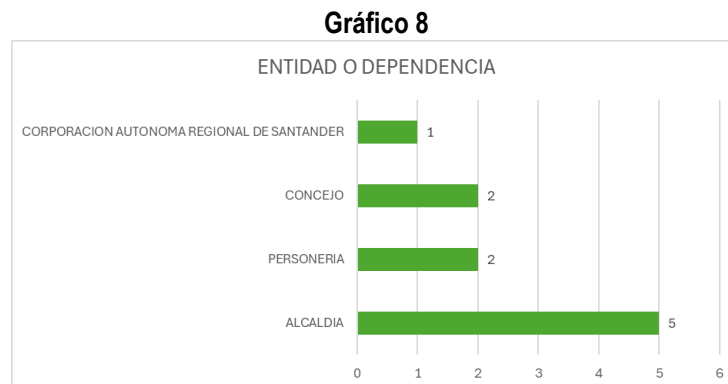


Información registrada en las bases de datos propias de la ANM en el marco de la implementación del procedimiento de APM en territorio

Teniendo en cuenta el gráfico anterior, se puede evidenciar que con relación a si son o no víctimas del conflicto armado, tres (3) personas registraron ser víctimas del conflicto armado, mientras que treinta y seis (36) personas registraron no ser víctimas.

Autoridades territoriales

Dentro del ejercicio de caracterización del mapa de actores de las autoridades territoriales se logró identificar la participación de 10 colaboradores de las instituciones o autoridades territoriales que participaron activamente en la implementación del procedimiento de Audiencias Públicas Mineras en los diferentes lugares.



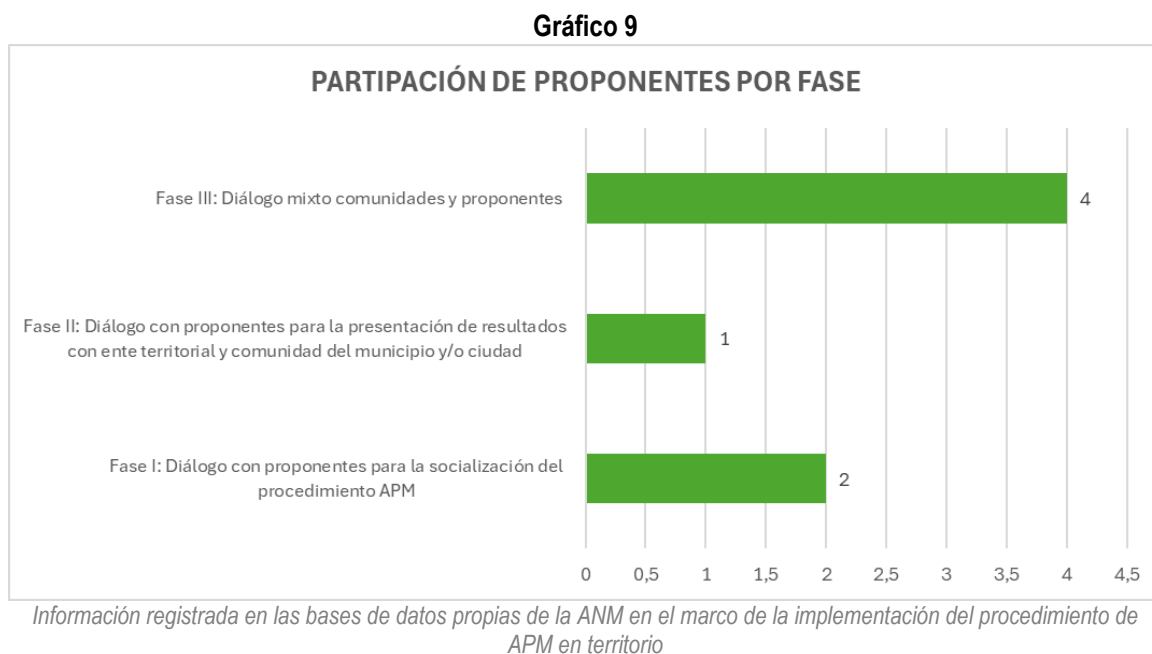
Información registrada en las bases de datos propias de la ANM en el marco de la implementación del procedimiento de APM en territorio

 Agencia Nacional de Minería	GENERACIÓN DE TÍTULOS MINEROS	CÓDIGO: MIS3-P-008-F-003
	FORMATO	VERSIÓN: 2
	INFORME SOCIAL	FECHA VIGENCIA: 03/sept./2024

Del gráfico anterior se logra destacar que, de las 10 personas registradas, participaron cinco (5) personas de la Alcaldía Municipal, seguido de dos (2) personas de parte del Concejo Municipal, dos (2) personas de la Personería Municipal y una (1) persona de la Corporación Autónoma Regional De Santander.

Proponentes

Dentro del ejercicio de caracterización del mapa de actores de los proponentes se logró identificar la participación de 4 colaboradores que participaron activamente en la implementación del procedimiento de Audiencias Públicas Mineras en los diferentes lugares.



En cuanto a la participación de los proponentes en las actividades realizadas por parte de ANM, se dio en tres fases distintas del procedimiento APM. En la Fase I, correspondiente al diálogo con proponentes para la socialización del procedimiento, se contó con la participación de dos (2) proponentes. En la Fase II, que consistió en el diálogo con proponentes para la presentación de resultados ante el ente territorial y la comunidad, se contó con la participación de un (1) proponente. Finalmente, en la Fase III, diálogos mixtos entre comunidades y proponentes, se registró la mayor participación, con cuatro (4) proponentes. Esta tendencia evidencia un incremento progresivo en el involucramiento de los proponentes a medida que avanzan las fases del proceso.


Tipo	Actor	Caracterización
Comunidad	Veredas del municipio de Valle de San José y algunas personas pertenecientes a los	La participación comunitaria mostró una percepción mayoritaria de rechazo a la actividad minera, motivada por preocupaciones ambientales, sociales y económicas, lo que indica que la minería no resulta indiferente para la población.

 Agencia Nacional de Minería	GENERACIÓN DE TÍTULOS MINEROS		CÓDIGO: MIS3-P-008-F-003
	FORMATO		VERSIÓN: 2
	INFORME SOCIAL		FECHA VIGENCIA: 03/sept./2024

	<p>municipios de San Gil y Páramo. Veredas Morro Recodo, Mata de Guadua, Llano Hondo, El Moral, El Hoyo, La Laguna y Jaral.</p>	<p>Las principales inquietudes expresadas estuvieron relacionadas con los impactos en el río Fonce, tanto por la alteración de su cauce como por los riesgos de avalanchas, inundaciones y hundimientos, así como la erosión de terrenos y la pérdida de cobertura boscosa y biodiversidad. También se mencionaron riesgos por el tránsito de maquinaria pesada, afectaciones a la tranquilidad de las comunidades rurales, posibles impactos en la calidad del agua y del aire, y las consecuencias negativas sobre el turismo y los deportes extremos, actividades que constituyen una de las principales fuentes de ingreso para el municipio y que se verían directamente afectadas.</p> <p>En cuanto a los requerimientos, las comunidades plantearon la necesidad de programas de formación para jóvenes en agricultura que fortalezcan su permanencia en el territorio, apoyos para la construcción de vivienda, medidas de seguridad comunitaria como la instalación de cámaras, así como la gestión para el mantenimiento y pavimentación de vías y la construcción de placa huella en ramales.</p> <p>La postura general frente a la actividad minera fue homogénea en las distintas veredas y barrios mencionados, sin diferencias notorias entre sectores de la población.</p>
Autoridad territorial	<p><i>Alcaldía Municipal. Concejo Municipal. Personería Municipal. Corporación Autónoma de Santander.</i></p>	<p>La Alcaldía, manifestó una posición de rechazo frente a la viabilidad de las solicitudes mineras en las áreas propuestas. Esta postura se fundamentó en los impactos ambientales y en las restricciones definidas por el Esquema de Ordenamiento Territorial (EOT), el cual prohíbe la actividad minera en dichas zonas. El informe técnico señaló que hasta un 95,50% del área solicitada corresponde a terrenos clasificados como áreas de recuperación para reserva forestal, con alta susceptibilidad a deslizamientos, erosión e inundaciones. También se identificaron riesgos de afectación a fuentes hídricas, en particular a la quebrada que abastece al municipio, y se advirtió sobre el impacto negativo en el turismo local, en actividades como el canotaje y los balnearios, así como en viviendas rurales dentro de los polígonos.</p> <p>La Personería Municipal participó en diferentes espacios del procedimiento de audiencia pública minera, asumiendo su papel como garante del proceso de titulación. En ese marco, reiteró su disposición a velar por la defensa de los derechos de las comunidades del territorio y a acompañarlas en la conformación y seguimiento de posibles veedurías ciudadanas que puedan surgir en el proceso.</p>
Proponentes	<p><i>Persona Natural: Edgar Sarmiento Y Julio Herrera</i></p>	<p>En el municipio de Valle de San José, los proponentes de la actividad minera son dos personas naturales de origen nacional, una con trayectoria empresarial local y otra proveniente de fuera</p>

 Agencia Nacional de Minería	GENERACIÓN DE TÍTULOS MINEROS		CÓDIGO: MIS3-P-008-F-003
	FORMATO		VERSIÓN: 2
	INFORME SOCIAL		FECHA VIGENCIA: 03/sept./2024

		<p>del territorio. Ambos han expresado disposición al diálogo con las instituciones y la comunidad, señalando su interés en aportar a la economía regional sin contradecir las necesidades locales. Aunque no han presentado programas sociales específicos ni compromisos concretos en materia de infraestructura, educación, ambiente o recreación, han manifestado la posibilidad de generar empleo y, en articulación con las autoridades territoriales, ofrecer beneficios en la comercialización de materiales de construcción.</p> <p>El relacionamiento con la comunidad se ha dado principalmente en el marco de los espacios institucionales de diálogo. Si bien persiste un contexto general de rechazo a la actividad minera, los proponentes han reiterado su apertura a la conversación. La percepción social distingue entre el empresario local, visto como un actor con el que podría generarse interlocución en caso necesario, y el proponente externo, hacia quien prevalecen mayores dudas.</p>
Organizaciones	Asociación SANPAV Federación De Rafting	<p>La Asociación Sanpav es una organización local conformada hace más de diez años por aproximadamente 45 familias dedicadas a la extracción artesanal de materiales de construcción en la ribera del río Fonce, bajo un título minero vigente en la zona. Su actividad busca garantizar beneficios económicos a los asociados y, al mismo tiempo, reducir el impacto ambiental, promoviendo un manejo más cuidadoso de los recursos hídricos en comparación con el uso de maquinaria pesada.</p> <p>En el marco del proceso, la Asociación ha participado de manera activa en los espacios de diálogo convocados por la institucionalidad, donde ha expresado su preocupación frente a la llegada de nuevos títulos mineros que podrían afectar directamente su economía, la disponibilidad de material y la protección del río. Aunque no han presentado programas sociales o ambientales adicionales, han planteado como exigencia que se garantice la continuidad de su actividad económica y la protección del recurso hídrico. La comunidad reconoce a la Asociación como un actor legítimo e influyente por su trayectoria en el territorio, y aunque su relación con las instituciones públicas no es del todo clara, han mostrado disposición al diálogo con los proponentes durante el procedimiento.</p> <p>En el municipio de Valle de San José se identificó la participación de organizaciones vinculadas al turismo y al deporte extremo, particularmente la federación dedicada a la práctica del rafting en el río Fonce. Esta organización manifestó una postura de rechazo frente a la actividad minera,</p>

 Agencia Nacional de Minería	GENERACIÓN DE TÍTULOS MINEROS	CÓDIGO: MIS3-P-008-F-003
	FORMATO	VERSIÓN: 2
	INFORME SOCIAL	FECHA VIGENCIA: 03/sept./2024

		<p>fundamentada en los posibles impactos negativos que esta podría generar sobre su labor económica y recreativa. Señalaron que la explotación minera alteraría no solo la percepción paisajística del territorio, sino también la calidad del recurso hídrico y la estabilidad del cauce, lo cual comprometería directamente el desarrollo de sus actividades.</p> <p>Los argumentos expuestos se concentran en tres dimensiones principales: el turismo, al ser la base de su actividad y motor de atracción de visitantes; el ambiente, por las afectaciones previsibles al recurso hídrico; y la economía local, al tratarse de un sector que beneficia a restaurantes, hoteles y demás servicios asociados a los deportes de aventura. La organización ha tenido participación activa en espacios formales del procedimiento de audiencia pública minera, así como en encuentros ciudadanos de amplia convocatoria, en los que ha expresado su interés en que no se tittle el área de este río. Su compromiso se orienta a la defensa de la comunidad, la protección de los recursos hídricos y la promoción de alternativas económicas sostenibles que no dependan de la extracción minera.</p>
--	--	---

6. Concepto social.

El municipio de Valle de San José se caracteriza por una dinámica económica basada principalmente en los sectores de la agricultura, especialmente el café, siendo el segundo productor de café en el departamento de Santander y la ganadería. Además, cuenta con una importante industria panelera dedicada a su producción a partir de caña de azúcar. Dentro de su Plan de Desarrollo Municipal 2024-2027, se establecen como “ejes estratégicos para la reactivación económica” los programas orientados al fortalecimiento de la agricultura y desarrollo rural, minería, energía, medio ambiente, comercio, industria y turismo. Impulsando la productividad en sectores agropecuarios, mineros y turísticos con énfasis en sostenibilidad ambiental y social, promoviendo empleo formal, innovación, infraestructura, y desarrollo sostenible en Valle de San José.

En este sentido y a partir de los distintos espacios de diálogo y relacionamiento desarrollados por el equipo ANM, se ha identificado que inicialmente en su mayoría de la comunidad no se encuentra de acuerdo con el otorgamiento de títulos mineros en el municipio. Por otra parte, mediante los espacios de diálogo formales con la autoridad territorial, como la reunión de Coordinación y Concurrencia, han manifestado que el interés de la autoridad territorial con la actividad minera se relaciona con el posible aporte que pueda generar la actividad en la mejora de las vías del municipio, especialmente en veredas donde el acceso es limitado. Ante ello, la alcaldía manifestó el interés por tener una Autorización Temporal a lo que se brindó capacitación por parte de la ANM.

Ahora bien, es importante resaltar que, previo a las acciones que desea generar no solo los dos proponentes, sino todos los futuros titulares mineros en el municipio con la extracción de minerales, cualquier intervención

 Agencia Nacional de Minería	GENERACIÓN DE TÍTULOS MINEROS	CÓDIGO: MIS3-P-008-F-003
	FORMATO	VERSIÓN: 2
	INFORME SOCIAL	FECHA VIGENCIA: 03/sept./2024

debe estar acompañada de estudios detallados y avalados por parte de las distintas autoridades, que permitan evidenciar la forma en la que se va a ejecutar la actividad minera en el municipio. Para ello es de mencionar los requisitos que todo titular minero debe presentar a la autoridad ambiental y minera:

- Plan de Trabajos y Obras “PTO” aprobado por la Agencia Nacional de Minería.
- Licencia Ambiental donde el titular minero deberá presentar un estudio de impacto ambiental, el cual es evaluado por la autoridad ambiental competente y sobre este estudio se aprueba o no la licencia ambiental.

Enfatizando que, en caso de no contar con PTO y Licencia Ambiental aprobada, no podrá iniciar la etapa de explotación minera.

En atención a lo manifestado por las comunidades, durante los espacios de diálogo, el equipo APM transmitió al proponente las preocupaciones e intereses de la comunidad, con el propósito de mostrar un panorama y comprensión del contexto territorial. Cabe resaltar que cualquier compromiso que el proponente pueda asumir se realiza de manera voluntaria y tanto la comunidad como el proponente establecen posibles acuerdos de manera voluntaria. Del mismo modo, se reconoce que corresponde al Estado atender y dar respuesta a las necesidades de la ciudadanía dentro del marco de sus competencias.

Los posibles diálogos entre la comunidad y los proponentes se vieron influenciados durante el procedimiento APM por el conocimiento previo que la comunidad tiene de algunos proponentes, quienes ya habían tenido interacción con el territorio. Esta situación puede afectar la relación que se construya con el futuro titular minero y generar desconfianza respecto a los posibles acuerdos que se puedan establecer. No obstante, se dejó en claro que el procedimiento ofrece un espacio abierto para iniciar diálogos y explorar posibles acuerdos entre los actores. Asimismo, se enfatizó que este relacionamiento continuará desarrollándose durante la presentación del Plan de Gestión Social por parte de los futuros titulares y a lo largo de todo el proyecto minero.

Dentro de la implementación del procedimiento APM se logró la participación de distintos actores, como habitantes de las veredas, especialmente presidentes de las JAC de Morro Recodo, Llano Hondo y El Hoyo, así como la asociación de areneros SANPAV. Por parte de las entidades, se contó con la participación de la Autoridad Territorial, personería, así como el diálogo con proponentes y comunidad del municipio. Estas distintas miradas nutrieron el desarrollo del procedimiento, teniendo la posibilidad de escuchar las diferentes opiniones, dudas, intereses y expectativas en relación con el desarrollo de actividades mineras en el territorio. Dentro de ellas se destacan el cuidado y protección de las zonas de principal interés de la comunidad como Río Fonce, como hábitat de especies, el cuidado y protección del ambiente y fuentes hídricas en general. El cumplimiento de instrumentos de ordenamiento territorial del municipio y el cuidado de otras actividades económicas de la región como el turismo, especialmente en temas de deportes extremos que se realizan en el río Fonce.

 Agencia Nacional de Minería	GENERACIÓN DE TÍTULOS MINEROS	CÓDIGO: MIS3-P-008-F-003
	FORMATO	VERSIÓN: 2
	INFORME SOCIAL	FECHA VIGENCIA: 03/sept./2024

Como se ha mencionado previamente, la comunidad no se encuentra de acuerdo con el otorgamiento de ningún título minero en el municipio.

En relación con las afectaciones ambientales, existe temor por las afectaciones negativas que pueda generar la actividad minera en el territorio, especialmente en el río Fonce, ya que esta fuente hídrica es la columna vertebral para los habitantes del municipio, al ser un lugar cultural de los paramunos con sus balnearios, es hábitat de especies de fauna como la nutria. Adicionalmente, la comunidad manifestó su preocupación al otorgamiento de los títulos, ya que se vería afectado el sector turístico por ser un lugar donde se practican los deportes extremos a nivel nacional y cambiaría tanto el cauce como el caudal.

Es importante mencionar que, si bien las dos propuestas viabilizadas se encuentran entre los municipios de Valle de San José y Páramo, existen comunidades de San Gil que dependen del río Fonce para las actividades de Turismo. Frente a ello será relevante el diálogo y la construcción de acuerdos entre los proponentes y esta comunidad para que apoyen el fortalecimiento de esta actividad económica de la región y promuevan proyectos productivos sostenibles en coherencia con el sector turístico.

Adicionalmente, para los futuros titulares mineros, se sugiere establecer un canal de comunicación formal con los diferentes actores del territorio alcaldía, comunidad, presidentes de JAC, y organizaciones y comunidad del sector turístico de la región, a fin de dar respuesta a las dudas relacionadas con la ejecución de la actividad minera. Asimismo, se recomienda escuchar activamente a las comunidades, identificando sus necesidades prioritarias para construir un Plan de Gestión Social y desarrollo del proyecto desde esas bases.

Conociendo los requisitos que deben cumplir los solicitantes para el otorgamiento de títulos, en caso de que estos se cumplan y el proceso culmine con el otorgamiento del título minero, se sugiere que los futuros titulares formulen una ruta de trabajo del proyecto, iniciando con la gestión documental, la realización de estudios detallados para definir la forma de extracción de minerales en el municipio, asegurando que esta no genere conflictos ni impactos negativos en la comunidad.

Asimismo, se recomienda que en esta hoja de ruta se incluya la participación ciudadana, permitiendo que la comunidad actúe como acompañante del proceso, ejerza veeduría y reciba información constante, garantizando así que permanezca debidamente informada sobre los avances del proyecto minero.

A continuación, se propone una serie de acciones frente a los posibles riesgos socioambientales identificados que podrían estar asociados a la llegada de la actividad minera en el municipio. Estas son algunas sugerencias que el equipo de Audiencias Públicas Mineras da para que los diferentes actores en el territorio las consideren. Igualmente, se brindan con el ánimo de prevenir, mitigar y reducir la conflictividad social en el municipio por la posible llegada de proyectos mineros al municipio.

 Agencia Nacional de Minería	GENERACIÓN DE TÍTULOS MINEROS		CÓDIGO: MIS3-P-008-F-003
	FORMATO		VERSIÓN: 2
	INFORME SOCIAL		FECHA VIGENCIA: 03/sept./2024

Riesgo	Amenaza	Vulnerabilidad	Sugerencia de posibles acciones
Posibilidad de que la actividad minera incremente la exposición del municipio a desastres naturales como inundaciones, daño de vía principal y peligro de fauna y flora.	<p>Presencia de amenazas asociadas a fenómenos de inundación en las zonas donde se proyecta desarrollar la actividad minera.</p> <p>Peligro de afectar la biótica del río Fonce</p>	<p>Limitado conocimiento por parte de la comunidad, organizaciones y autoridad territorial acerca de las técnicas de extracción minera, ubicación exacta de las zonas de intervención y los impactos potenciales de estas actividades frente a los riesgos ya existentes en el municipio.</p>	<p>Formular una hoja de ruta del proyecto minero, iniciando con la gestión documental y la realización de estudios técnicos y ambientales detallados, que definan claramente la forma de extracción y su impacto en el territorio</p> <p>Establecer mesas de diálogo previas a la explotación minera con representantes de la comunidad, organizaciones sociales y la autoridad territorial, para socializar los estudios del proyecto y garantizar que las actividades mineras no incrementen los riesgos de inundaciones, deslizamientos u otros desastres</p> <p>Realizar un recorrido con representantes de la comunidad y autoridad territorial para definir áreas de interés ambiental y comunitario y consolidar posibles acuerdos con los futuros titulares mineros, en los que se reconozcan y respeten como zonas de protección dichas áreas, así como las fuentes hídricas, acueductos, bocatomas y demás lugares priorizados por la comunidad.</p>
Falta de articulación entre los futuros titulares mineros y la autoridad territorial, lo que	<p>Posibilidad de que la actividad minera se desarrolle sin articulación con los instrumentos de ordenamiento</p>	<p>Limitado involucramiento de los futuros titulares mineros en aspectos de principal interés para la autoridad territorial y la comunidad, como la gestión del riesgo y el cuidado ambiental</p>	<p>Establecer compromisos con los proponentes para garantizar su participación activa y apoyo en temas relacionados con la gestión del riesgo y el desarrollo del municipio.</p>

 Agencia Nacional de Minería	GENERACIÓN DE TÍTULOS MINEROS		CÓDIGO: MIS3-P-008-F-003
	FORMATO		VERSIÓN: 2
	INFORME SOCIAL		FECHA VIGENCIA: 03/sept./2024

puede generar descoordinación en la gestión del riesgo y en la implementación de las políticas locales de desarrollo	territorial ni con las estrategias municipales de gestión del riesgo, lo que puede aumentar la vulnerabilidad frente a desastres y afectar la sostenibilidad ambiental	Falta de cohesión entre la actividad minera y las dinámicas económicas locales, con riesgo de afectar la sostenibilidad ambiental y el desarrollo de actividades priorizadas en el municipio.	<p>Formular un plan de trabajo conjunto en el que se incluya una comunicación constante con la autoridad territorial y la articulación en temas clave como ordenamiento territorial, gestión del riesgo y desarrollo sostenible.</p> <p>Socializar el Plan de Trabajos y Obras PTO y licenciamiento ambiental con la autoridad territorial, en la medida de lo posible validando que dichos documentos estén acordes con los instrumentos de ordenamiento territorial y procurando que sean coherentes los objetivos del Plan de Desarrollo Municipal.</p> <p>Mantener una comunicación permanente entre el sector minero y la autoridad territorial, con el fin de coordinar acciones alineadas con la planeación local y que aporten a la mitigación de riesgos en el territorio.</p>
Falta de información clara y oportuna sobre el proyecto minero, lo que puede generar desinformación y aumentar la desconfianza de la comunidad.	Difusión insuficiente o tardía de información oficial por parte de los futuros titulares mineros, que puede provocar desinformación, conflictos sociales.	Limitada participación de la comunidad en los procesos de planeación y ejecución del proyecto, debido a canales de comunicación insuficientes y falta de mecanismos claros de información y consulta, actividades económicas que no permite la participación de las comunidades (Cosechas de café)	<p>Establecer un canal de comunicación formal y constante con todos los actores del territorio: alcaldía, comunidad, presidentes de JAC y organizaciones.</p> <p>Escuchar activamente a la comunidad para identificar sus necesidades prioritarias y construir el Plan de Gestión Social y la ruta de desarrollo del proyecto minero desde esas bases.</p>

 Agencia Nacional de Minería	GENERACIÓN DE TÍTULOS MINEROS		CÓDIGO: MIS3-P-008-F-003
	FORMATO		VERSIÓN: 2
	INFORME SOCIAL		FECHA VIGENCIA: 03/sept./2024

Contaminación y alteración de cuerpos hídricos	Contaminación de fuentes de agua como el río Fonce debido a la actividad minera	Las comunidades dependen de estos cuerpos hídricos para el abastecimiento y actividades económicas (pesca, agricultura y turismo)	<p>Fortalecer la vigilancia y protección de cuerpos de agua.</p> <p>Identificación de experiencias previas en cuanto afectación de cuerpos hídricos de la en aspectos como caudal y calidad del agua, sedimentación disminución de especies nativas, desvío o canalización de afluentes, falta de seguimiento y control institucional.</p> <p>Se propone generar espacios de seguimiento en encuentros con la CAS y la ANM.</p> <p>Divulgar guías minero-ambientales y monitorear cuerpos hídricos.</p>
---	---	---	---

 Agencia Nacional de Minería	GENERACIÓN DE TÍTULOS MINEROS	CÓDIGO: MIS3-P-008-F-003
	FORMATO	VERSIÓN: 2
	INFORME SOCIAL	FECHA VIGENCIA: 03/sept./2024

Referencias

Alcaldía Valle de San José. Publicado 12 de junio de 2024. El plan de Desarrollo "SE RENUEVA LA ESPERANZA POR EL VALLE DE SAN JOSE 2024-2027" Disponible en https://valledesanjosesantander.micolombiadigital.gov.co/sites/valledesanjosesantander/content/files/000691/34501_pdm-valle-de-san-jose-20242027-ok.pdf

Alerta Santanderes. "Hay preocupación en el sur de Santander por presencia de banderas del ELN en la vía San Gil - Charalá." Alerta Santanderes, 3 julio 2025. Consultado el 26 agosto 2025. Disponible en: <https://www.alertasantanderes.com/santander/hay-preocupacion-en-el-sur-de-santander-por-presencia-de-banderas-del-eln-en-la-san-gil>

Blu Radio. "Banderas del ELN en el sur de Santander: ¿presencia real o propaganda de intimidación?". Publicado el 6 de julio de 2025. Disponible en: <https://www.bluradio.com/regiones/santanderes/banderas-del-eln-en-el-sur-de-santander-presencia-real-o-propaganda-de-intimidacion-rq10>

DANE – Proyecciones de población censo 2018, Consultado el 26 de agosto de 2025. Disponible en <https://sitios.dane.gov.co/cnpv/#/>

Alcaldía Municipal de Valle de San José. (s. f.). Canales de atención presencial: Dirección: Calle 5 N° 7-38, teléfono: 3229186412 y sitio web. Recuperado el 27 de agosto de 2025, de <http://www.valledesanjose-santander.gov.co>

Corporación Líderes Emprendedoras al Servicio de la Comunidad. (s. f.). Datos de registro. Información-Empresas.co. Recuperado el 27 de agosto de 2025, de https://www.informacion-empresas.co/Empresa_CORPORACION-LIDERES-EMPRENDEDORAS-SERVICIO-COMUNIDAD.html

Centro de Bienestar del Anciano del Valle de San José (NIT 800176394). (s. f.). *Directorio* — *edirectorio.net*. Recuperado el 27 de agosto de 2025, de *edirectorio.net* bajo la entrada correspondiente al municipio de Valle de San José, Santander, de [Centro De Bienestar Del Anciano Del Valle De San Jose - 800176394 en VALLE DE SAN JOSE - edirectorio.net](#)